



INFORME TÉCNICO QUEJA TALA DE ÁRBOLES EN ESPACIO PÚBLICO.

Teniendo en cuenta que ante el municipio de Funza se interpuso queja por tala de árboles en espacio público, el día 10 de julio personal adscrito a la Secretaría de Ambiente y Bienestar Animal realizó inspección, de conformidad con el acta de visita ambiental No. 098, en el barrio Villa Paola (ver ilustración 1), coordenadas 4°43'32.793" N y 74°13'3.106" W, como se muestra en la ilustración 2:



Ilustración 1. Ubicación Visita técnica – Villa Paola
Fuente: Google Earth.



Ilustración 2. Visita técnica – Villa Paola.



SC-CER116470



SA-CER753750



ST-CER753753



CO-SC-CER116470

CO-ST-CER753753

CO-SA-CER753750

03-FR-17-VER_09 2020-07-30
Funza - Cundinamarca



De la inspección, se identificó la tala de 6 (seis) individuos arbóreos, los cuales pertenecen a 3 (tres) especies diferentes, como se describe a continuación:

- Feijoa (*Acca sellowiana*): Tres (3) individuos en las siguientes coordenadas:

1. Coordenadas 4°43'31.936" N - 74°13'4.453" W



Ilustración 3. Individuo de la especie Feijoa (*Acca sellowiana*).

2. Coordenadas 4°43'32.212" N - 74°13'4.266" W




Ilustración 4. Individuo de la especie Feijoa (*Acca sellowiana*).



SC-CER116470



SA-CER753750



ST-CER753753



CO-SC-CER116470

CO-ST-CER753763

CO-SA-CER753750



3. Coordenadas 4°43'32.327" N - 74°13'4.068" W



Ilustración 5. Individuo de la especie Feijoa (*Acca sellowiana*).

- Cheflera (*Schefflera arboricola*): Un (1) Individuo en las coordenadas 4°43'32.107" N - 74°13'4.43" W.



Ilustración 6. Individuo de la especie Cheflera (*Schefflera arboricola*).

- Palma Yuca (*Yucca aloifolia*): Dos (2) individuos en las coordenadas:
1. Coordenadas 4°43'32.19" N - 74°13'4.351" W



SC-CER116470



SA-CER753750



ST-CER753753



CO-SC-CER116470

CO-ST-CER753763

CO-SA-CER753750



Ilustración 7. Individuo de la especie Palma Yuca (*Yucca aloifolia*).

2. Coordenadas 4°43'32.285" N - 74°13'4.094" W



Ilustración 8. Individuo de la especie Palma Yuca (*Yucca aloifolia*).

Adicionalmente, se pudo identificar la persona que realizó dicha afectación ambiental, correspondiente al señor Mario Jaulin, director administrativo del colegio Abriendo Caminos, ubicado en la dirección Cr 24 # 12c – 36, a quién se solicitó el permiso para la tala de árboles en espacio público otorgado por la autoridad competente, el cual no fue suministrado por la persona en cuestión. Por otro lado, el señor Mario Jaulin manifestó que está dispuesto a realizar las actividades de compensación ambiental en áreas de conservación natural del municipio de Funza (humedal Gualí sector Tres Esquinas y Pozo Hondo).

El predio se encuentra identificado con cedula catastral 252860100000002860034000000000, de conformidad con la consulta realizada en el geoportal del Instituto Geográfico Agustín Codazzi IGAC.



SC-CER116470



SA-CER753750



ST-CER753753



CO-SC-CER116470

CO-ST-CER753763

CO-SA-CER753750

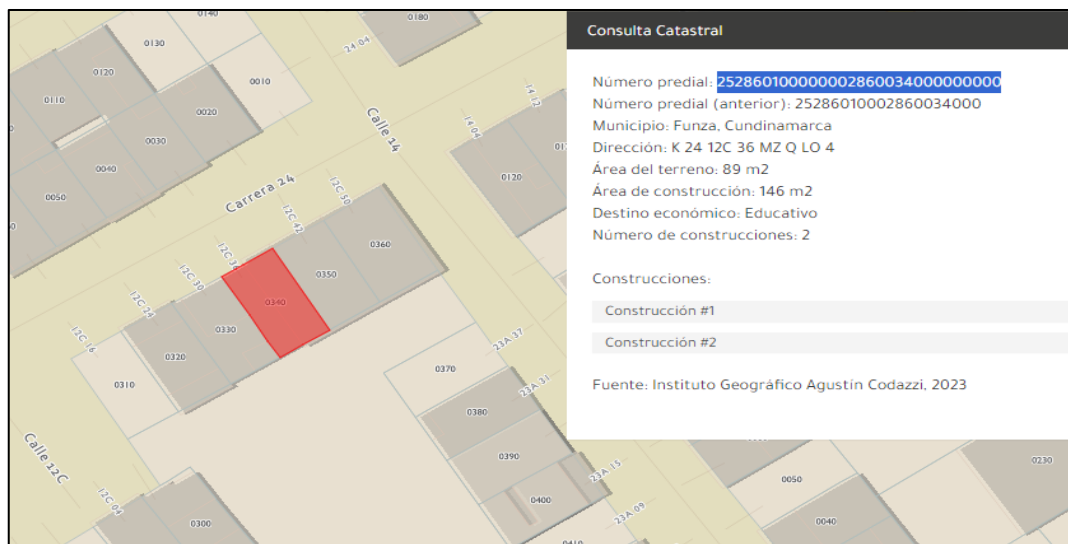


Ilustración 9. Consulta Catastral
Fuente: IGAC

Finalmente, no se evidencio la correcta disposición del material vegetal resultante de la tala de árboles, toda vez que se encuentran dispersos en espacio público, coordenadas 4°43'32.696" N - 74°13'3.112" W (ver ilustración 10).



Ilustración 10. Disposición del material vegetal en espacio público.

Con base a lo anterior se realizaron las siguientes recomendaciones:

- Para realizar la actividad de tala de árboles en espacio público se debe contar con el permiso correspondiente, según lo establecido en el artículo 50 del acuerdo CAR N° 21 de 17 de julio de 2018 “Por el cual se determina el régimen de uso, aprovechamiento y protección, así como el transporte y movilización de flora silvestre y de los bosques, naturales en el área de jurisdicción de la Corporación Autónoma Regional de Cundinamarca CAR” que establece **“Tala y poda de árboles en el**



SC-CER116470



SA-CER/753750



ST-CER/753753




CO-SC-CER116470
CO-ST-CER753763
CO-SA-CER/753750



espacio urbano. El permiso para podar o talar arboles clasificados en la categoría de elementos complementarios del espacio urbano que sirven de adorno o decoración en jardines separadores viales y parques, será otorgado por las oficinas de planeación municipal o distrital o la dependencia que cumpla sus funciones de acuerdo con lo previsto en el decreto 1077 de 2015 o las disposiciones que lo modifiquen o sustituyan. Para la movilización de los productos se requiere el salvoconducto correspondiente otorgado por la CAR”.

- Adicionalmente para el aprovechamiento forestal único, se debe realizar la solicitud ante la Corporación Autónoma Regional de Cundinamarca – CAR, quién es la entidad competente, para autorizar la actividad, de conformidad con los requisitos establecidos en la sección 5, capítulo 1, título 1 y parte 2 del decreto 1076 de 2015 “Por medio del cual se expide el Decreto Único Reglamentario del Sector Ambiente y Desarrollo Sostenible”.


ALEXANDRA BUITRAGO GUACANEME
Secretaría de Ambiente y Bienestar Animal
Aprobó


YENNIFFER RODRÍGUEZ DÍAZ
Profesional Universitario
Revisó


Brian Andrés Fandiño González
Contratista - Gestor ambiental
Elaboró

Anexo: Acta de visita ambiental No. 098.



SC-CER116470



SA-CER753750



ST-CER753753



CO-SC-CER116470

CO-ST-CER753753

CO-SA-CER753750